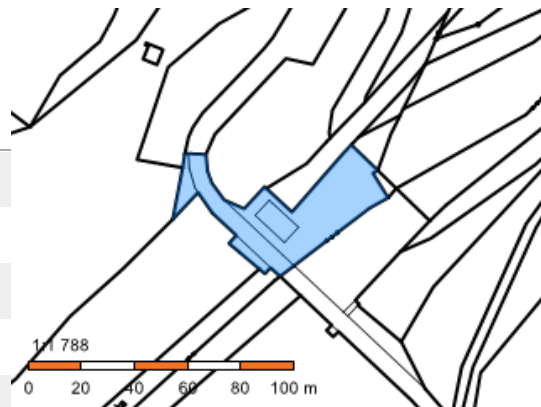


Informace o pozemku

Parcelní číslo:	st. 48
Obec:	Křižanovice [547824]
Katastrální území:	Křižanovice [683141]
Číslo LV:	660
Výměra [m²]:	1632
Typ parcely:	Parcela katastru nemovitostí
Mapový list:	KMD
Určení výměry:	Graficky nebo v digitalizované mapě
Druh pozemku:	zastavěná plocha a nádvoří
Stavba na pozemku:	vod. dílo, přehrada



[Sousední parcely](#)

Vlastníci, jiní oprávnění

Vlastnické právo

Česká republika

Právo hospodařit s majetkem státu

Povodí Labe, státní podnik, Víta Nejedlého 951/8, Slezské Předměstí, 50003 Hradec Králové

Způsob ochrany nemovitosti

Název

chráněná krajinná oblast - II.-IV.zóna

Seznam BPEJ

Parcela nemá evidované BPEJ.

Omezení vlastnického práva

Typ

Věcné břemeno (podle listiny)

Jiné zápisy

Nejsou evidovány žádné jiné zápisy.

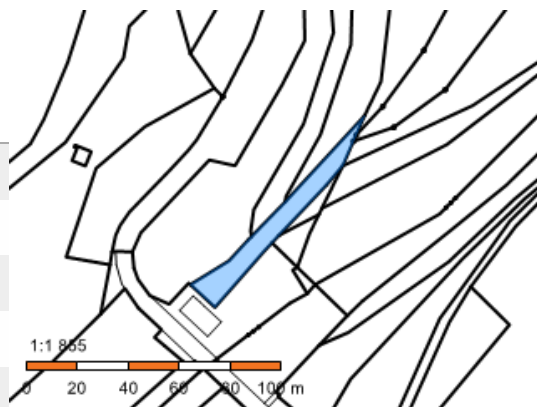
Řízení, v rámci kterých byl k nemovitosti zapsán cenový údaj

Nemovitost je v územním obvodu, kde státní správu katastru nemovitostí ČR vykonává [Katastrální úřad pro Pardubický kraj, Katastrální pracoviště Chrudim](#)

Zobrazené údaje mají informativní charakter. Platnost dat k 18.12.2023 12:00.

Informace o pozemku

Parcelní číslo:	532/10
Obec:	Křižanovice [547824]
Katastrální území:	Křižanovice [683141]
Číslo LV:	660
Výměra [m²]:	677
Typ parcely:	Parcela katastru nemovitostí
Mapový list:	KMD
Určení výměry:	Ze souřadnic v S-JTSK
Způsob využití:	ostatní komunikace
Druh pozemku:	ostatní plocha



[Sousední parcely](#)

Vlastníci, jiní oprávnění

Vlastnické právo
Česká republika
Právo hospodařit s majetkem státu
Povodí Labe, státní podnik, Víta Nejedlého 951/8, Slezské Předměstí, 50003 Hradec Králové

Způsob ochrany nemovitosti

Název
rozsáhlé chráněné území

Seznam BPEJ

Parcela nemá evidované BPEJ.

Omezení vlastnického práva

Typ
Věcné břemeno (podle listiny)

Jiné zápisy

Typ
Změna výměr obnovou operátu

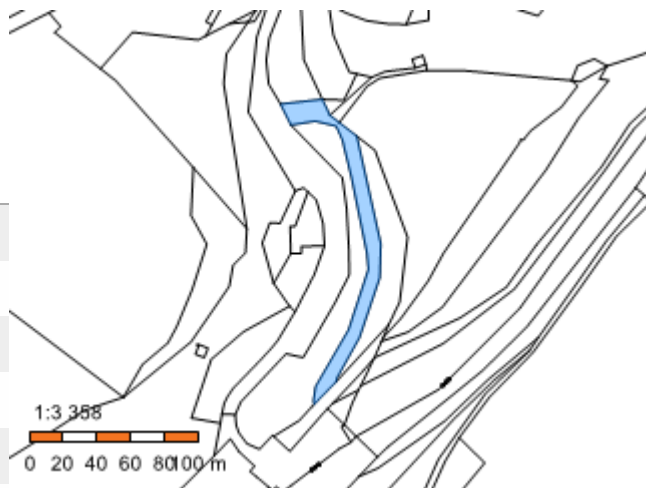
Řízení, v rámci kterých byl k nemovitosti zapsán cenový údaj

Nemovitost je v územním obvodu, kde státní správu katastru nemovitostí ČR vykonává [Katastrální úřad pro Pardubický kraj, Katastrální pracoviště Chrudim](#)

Zobrazené údaje mají informativní charakter. Platnost dat k 18.12.2023 12:00.

Informace o pozemku

Parcelní číslo:	579/6
Obec:	Křižanovice [547824]
Katastrální území:	Křižanovice [683141]
Číslo LV:	660
Výměra [m²]:	1724
Typ parcely:	Parcela katastru nemovitostí
Mapový list:	KMD
Určení výměry:	Graficky nebo v digitalizované mapě
Způsob využití:	ostatní komunikace
Druh pozemku:	ostatní plocha



[Sousední parcely](#)

Vlastníci, jiní oprávnění

Vlastnické právo
Česká republika
Právo hospodařit s majetkem státu
Povodí Labe, státní podnik, Víta Nejedlého 951/8, Slezské Předměstí, 50003 Hradec Králové

Způsob ochrany nemovitosti

Název
rozsáhlé chráněné území

Seznam BPEJ

Parcela nemá evidované BPEJ.

Omezení vlastnického práva

Typ
Věcné břemeno (podle listiny)

Jiné zápisy

Nejsou evidovány žádné jiné zápisy.

Řízení, v rámci kterých byl k nemovitosti zapsán cenový údaj

Nemovitost je v územním obvodu, kde státní správu katastru nemovitostí ČR vykonává [Katastrální úřad pro Pardubický kraj, Katastrální pracoviště Chrudim](#)

Zobrazené údaje mají informativní charakter. Platnost dat k 18.12.2023 12:00.

Informace o pozemku

Parcelní číslo:	532/2
Obec:	Křižanovice [547824]
Katastrální území:	Křižanovice [683141]
Číslo LV:	660
Výměra [m²]:	1782
Typ parcely:	Parcela katastru nemovitostí
Mapový list:	KMD
Určení výměry:	Graficky nebo v digitalizované mapě
Způsob využití:	jiná plocha
Druh pozemku:	ostatní plocha



[Sousední parcely](#)

Vlastníci, jiní oprávnění

Vlastnické právo
Česká republika
Právo hospodařit s majetkem státu
Povodí Labe, státní podnik, Víta Nejedlého 951/8, Slezské Předměstí, 50003 Hradec Králové

Způsob ochrany nemovitosti

Název
rozsáhlé chráněné území

Seznam BPEJ

Parcela nemá evidované BPEJ.

Omezení vlastnického práva

Typ
Věcné břemeno (podle listiny)

Jiné zápisy

Nejsou evidovány žádné jiné zápisy.

Řízení, v rámci kterých byl k nemovitosti zapsán cenový údaj

Nemovitost je v územním obvodu, kde státní správu katastru nemovitostí ČR vykonává [Katastrální úřad pro Pardubický kraj, Katastrální pracoviště Chrudim](#)

Zobrazené údaje mají informativní charakter. Platnost dat k 18.12.2023 12:00.